

СОГЛАСОВАНО:

И.о. начальника ОМС  
Управление образованием  
Полевского городского  
округа

  
\_\_\_\_\_ М.В. Чеснокова  
« \_\_\_\_\_ » 2022 год

УТВЕРЖДАЮ:

Директор МАОУ ПГО  
«СОШ №13 с УИОП»

  
\_\_\_\_\_ Е.Л. Кокорина  
« \_\_\_\_\_ » 2022 год

СОГЛАСОВАНО:

Врио начальника ОГИБДД ОМВД  
России по г. Полевскому,  
капитан полиции

  
\_\_\_\_\_ С.П. Огурев  
« 01 » \_\_\_\_\_ 08 2022 год

## ПАСПОРТ дорожной безопасности

Муниципального автономного общеобразовательного учреждения  
Полевского городского округа  
«Средняя общеобразовательная школа № 13  
с углублённым изучением отдельных предметов»

Полевской городской округ  
2022 год

## 1. Общие сведения

Муниципального автономного общеобразовательного учреждения  
Полевского городского округа  
«Средняя общеобразовательная школа № 13  
с углублённым изучением отдельных предметов»

### **Юридический адрес:**

623388, Свердловская область, город Полевской, ул. Коммунистическая, д.3;

### **Фактический адрес:**

623388, Свердловская область, город Полевской, ул. Коммунистическая, д.3.

### **Руководители образовательной организации:**

**Директор** – Кокорина Елена Леонидовна, тел/факс – 8(34350) 3-37-10, e-mail: [mail@school13p.ru](mailto:mail@school13p.ru).

**Заместитель директора по профилактике правонарушений**, ответственный за работу по организации обучения детей правилам дорожного движения и профилактике детского дорожно-транспортного травматизма – Койвула Мария Дмитриевна, тел. – 8(34350) 5-47-96, e-mail: [mail@school13p.ru](mailto:mail@school13p.ru).

Количество обучающихся – 780 человек.

Наличие уголка по БДД – имеется.

Наличие класса по БДД – не имеется.

Наличие автогородка (площадки) по БДД – имеется учебный перекресток.

### **Время занятий в образовательной организации**

1 смена: с 8.10 до 13.50;

2 смена: с 13.10 до 18.30.

Внеклассные занятия с 14.00 до 17.40.

**Контактные телефоны экстренных служб, телефоны «доверия»,  
правоохранительных органов ОМВД России по городу Полевскому:**

**Дежурная часть:** «02», телефон доверия – 8(34350) 3-43-40;

**МКУ «Единая дежурно диспетчерская служба» ПГО**, телефон – 8(34350) 4-01-12;

**Оперативный дежурный в круглосуточном режиме:** «112»,  
[pole.edds112@mail.ru](mailto:pole.edds112@mail.ru);

**Главное управление МЧС России по Свердловской области**, телефон «доверия»: 8(343) 262-99-99, сайт: <http://www.66mchs.gov.ru/> ;

**Телефон ЦЭПП:** 8(495) 626-37-07.

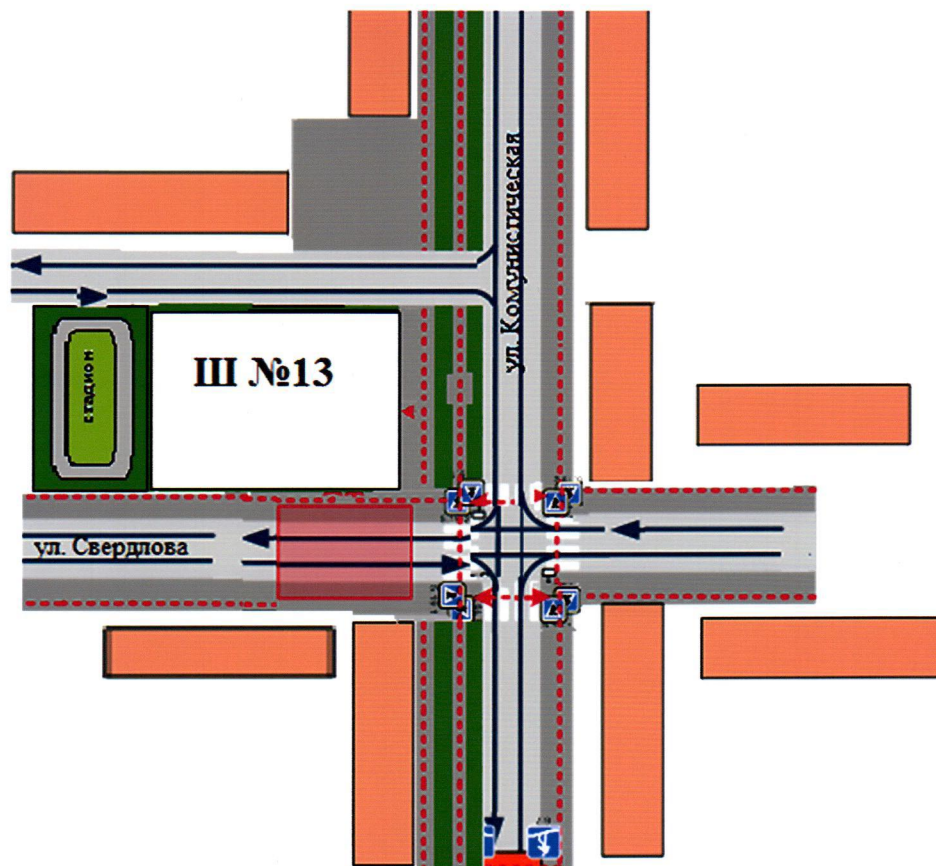







## Содержание

### План - схемы МАОУ ПГО «СОШ №13 с УИОП»:

- 1) Район расположения образовательного учреждения, пути движения транспортных средств и детей (обучающихся, воспитанников);
- 2) Схема организации дорожного движения в непосредственной близости от образовательного учреждения с размещением соответствующих технических средств организации дорожного движения, маршрутов движения детей и расположения парковочных мест;
- 3) Маршруты движения организованных групп детей от образовательного учреждения к стадиону, парку или спортивно-оздоровительному комплексу;
- 4) Пути движения транспортных средств к местам разгрузки/погрузки и рекомендуемые безопасные пути передвижения детей по территории образовательного учреждения;
- 5) Безопасное расположение остановки автобуса у образовательного учреждения.

# 1. Район расположения образовательного учреждения, пути движения транспортных средств и детей (обучающихся, воспитанников)



- |   |                   |   |   |
|---|-------------------|---|---|
|  | - жилая застройка |  | - движение транспортных средств                               |
|  | - проезжая часть  |  | - движение детей (учеников) в (из) образовательное учреждение |
|  | - тротуар         |  | - опасные участки   |



## Пояснения к план-схеме района расположения МАОУ ПГО «СОШ №13 с УИОП»

1. Район расположения МАОУ ПГО «СОШ №13 с УИОП» определяется группой жилых домов, зданий и улично-дорожной сетью с учетом остановок общественного транспорта, центром которого является непосредственно сама школа;

2. Территория, указанная на схеме, включает:

- образовательное учреждение МАОУ ПГО «СОШ №13 с УИОП»;
- стадион «Школьник» вне территории школы, на котором могут проводиться занятия по физической культуре;
- спортивная площадка на территории школы;
- жилые дома, в которых проживает большая часть учеников МАОУ ПГО «СОШ №13 с УИОП»;
- автомобильные дороги и тротуары.

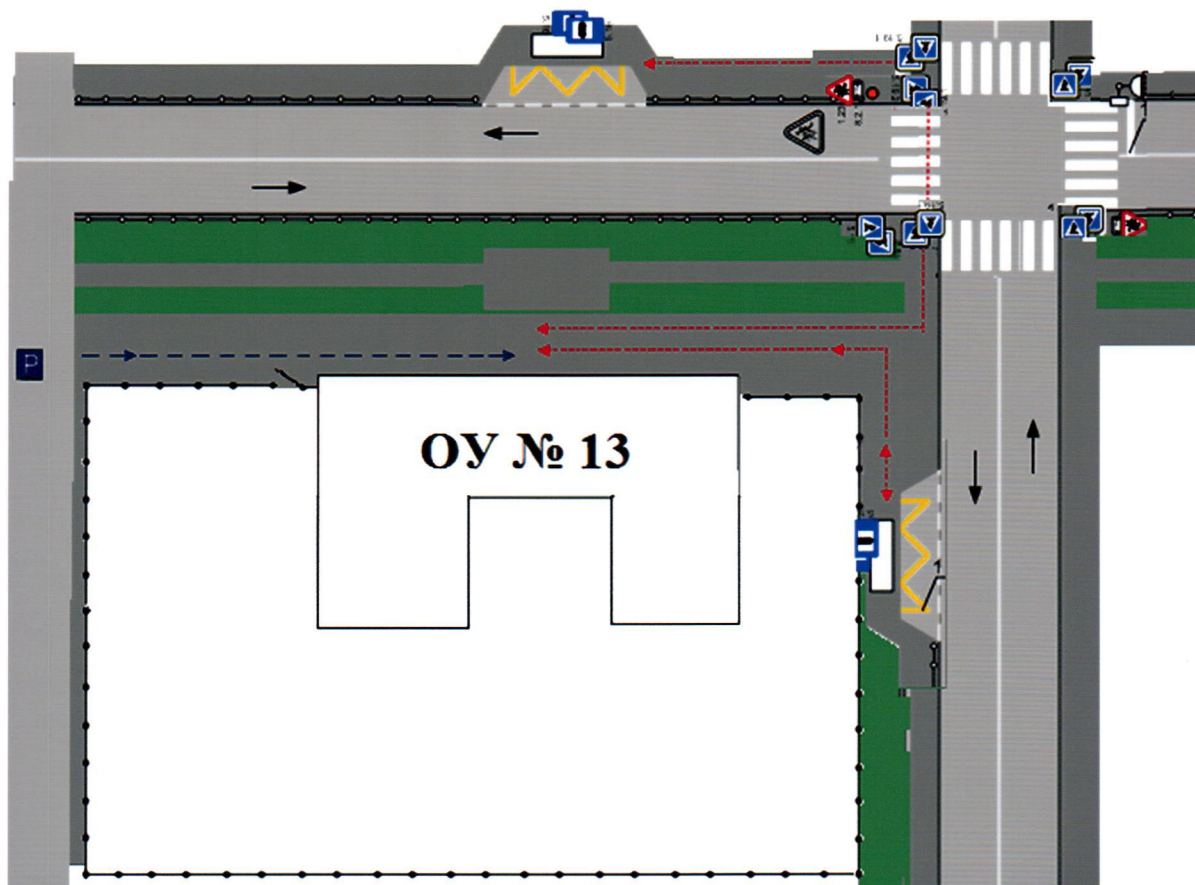
3. На схеме обозначены:








- расположение жилых домов, зданий и сооружений;
- сеть автомобильных дорог;
- пути движения транспортных средств;
- пути движения обучающихся в/из школы;
- опасные участки (места несанкционированных переходов на подходах к школе, места имевших место случаев дорожно-транспортных происшествий с участием детей-пешеходов и детей-велосипедистов);
- уличные (наземные – регулируемые / нерегулируемые) и внеуличные (надземные и подземные) пешеходные переходы;
- названия улиц и нумерация домов.

Схема необходима для общего представления о районе расположения МАОУ ПГО «СОШ №13 с УИОП». На схеме обозначены наиболее частые пути движения обучающихся от дома (от отдаленных остановок маршрутных транспортных средств) к школе и обратно.

При исследовании маршрутов движения детей было уделено особое внимание опасным зонам, где обучающиеся пересекают проезжие части дорог не по пешеходному переходу.

**2. Схема организации дорожного движения в непосредственной близости от образовательного учреждения с размещением соответствующих технических средств организации дорожного движения, маршрутов движения детей и расположения парковочных мест**



-  - пешеходное ограждение
-  - ограждение образовательного учреждения и стоянки транспортных средств
-  - искусственная неровность
-  - искусственное освещение
-  - направление движения транспортного потока
-  - направление движения детей от остановок маршрутных транспортных средств
-  - направление движения детей от остановок частных транспортных средств



## **Пояснения к схеме организации дорожного движения в непосредственной близости от образовательного учреждения**

1. Схема организации дорожного движения МАОУ ПГО «СОШ №13 с УИОП» ограничена автомобильными дорогами, находящимися в непосредственной близости от школы.

2. На схеме обозначены:

- здание МАОУ ПГО «СОШ №13 с УИОП» с указанием территории, принадлежащей непосредственно школе с ограждением;

- автомобильные дороги и тротуары;

уличные (наземные – регулируемые / нерегулируемые) и внеуличные (надземные и подземные) пешеходные переходы на подходах к образовательному учреждению;

- дислокация дорожных знаков и дорожной разметки;

- другие технические средства организации дорожного движения;

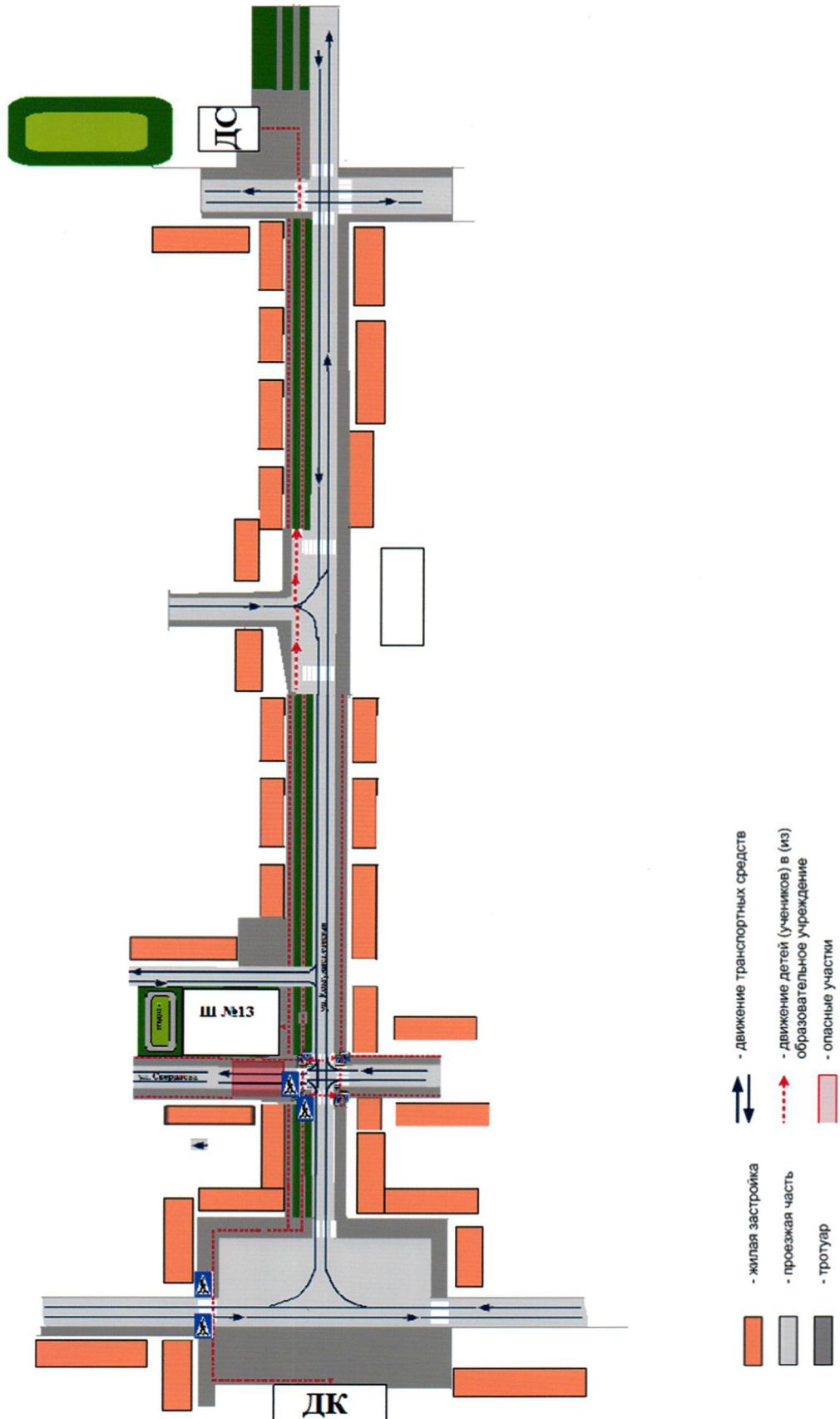
- направление движения транспортных средств по проезжей части;

- направление безопасного маршрута движения обучающихся МАОУ ПГО «СОШ №13 с УИОП».

3. На схеме указано расположение остановок маршрутных транспортных средств и безопасные маршруты движения обучающихся от остановочного пункта к школе и обратно;

4. На схеме указано место парковки и стоянки частных транспортных средств около школы и указано место расположения и безопасные маршруты движения детей от парковочных мест к школе и обратно.

### 3. Маршруты движения организованных групп детей от образовательного учреждения к стадиону, парку или спортивно-оздоровительному комплексу





**Пояснения к план-схеме маршрутов движения организованных групп  
детей от образовательной организации к стадиону, парку или  
спортивно-оздоровительному комплексу**

На схеме указаны район расположения МАОУ ПГО «СОШ №13 с УИОП», указаны безопасные маршруты движения детей от МАОУ ПГО «СОШ №13 с УИОП» в сопровождении педагогов, в начале и конце строя, с флажками в руках (ул. Коммунистическая, дом 3) к стадиону «Школьник» по тротуару по ул. Свердлова; к ФСК «Дворец спорта» ПАО «СТЗ» по тротуару по ул. Коммунистическая, пересекая регулируемый перекресток по улиц Декабристов и Коммунистическая; к Дворцу культуры ПАО «СТЗ» через регулируемый перекресток улиц Коммунистическая и Свердлова и обратно.

Эти схемы используются преподавательским составом при организации движения групп обучающихся МАОУ ПГО «СОШ №13 с УИОП» к местам проведения занятий вне территории образовательной организации.

#### 4. Пути движения транспортных средств к местам разгрузки/погрузки и рекомендуемые безопасные пути передвижения детей по территории образовательного учреждения



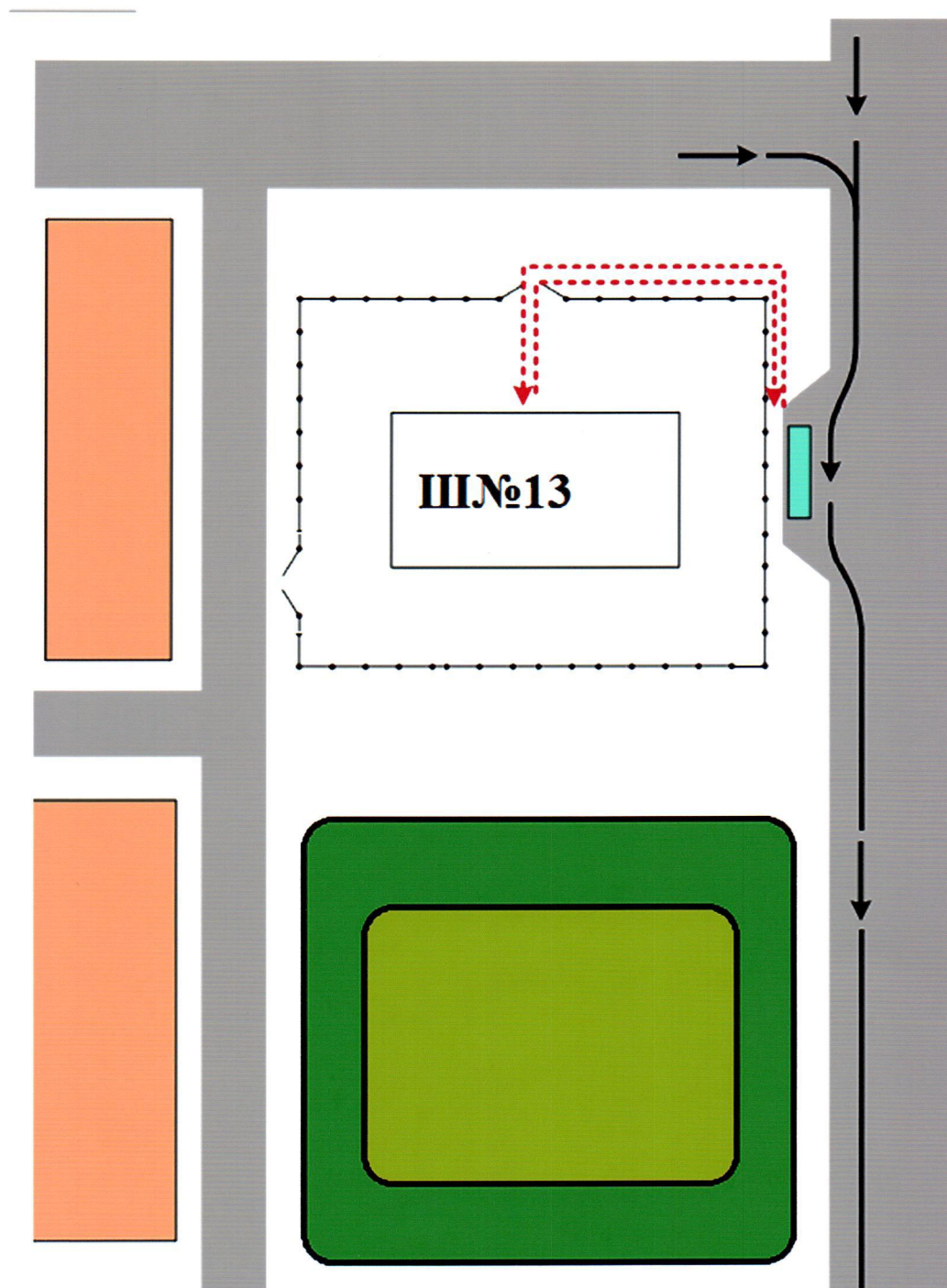





**Пояснения к схеме пути движения транспортных средств к местам разгрузки/погрузки и рекомендуемые безопасные пути передвижения детей по территории образовательного учреждения**

На схеме указаны примерная траектория движения транспортных средств на территории МАОУ ПГО «СОШ №13 с УИОП», в том числе места погрузки/разгрузки, а также безопасный маршрут движения детей во время погрузочно-разгрузочных работ.

В целях обеспечения безопасного движения детей по территории МАОУ ПГО «СОШ №13 с УИОП» исключены пересечения путей движения детей и путей движения транспортных средств.

### 3. Безопасное расположение остановки автобуса у образовательного учреждения



-  - движение школьного автобуса
-  - движение детей и подростков к месту посадки/высадки
-  - место посадки/высадки детей и подростков



## Пояснения к план - схеме расположения остановки автобуса у образовательного учреждения

На схеме указаны:

- место для посадки и высадки детей из автобуса у МАОУ ПГО «СОШ №13 с УИОП» и дальнейший путь движения автобуса по проезжей части;
- безопасный маршрут движения обучающихся МАОУ ПГО «СОШ №13 с УИОП» от остановки автобуса у школы.

На схеме обозначены:

- жилые дома района расположения МАОУ ПГО «СОШ №13 с УИОП»;
- здание МАОУ ПГО «СОШ №13 с УИОП»;
- ограждение территории МАОУ ПГО «СОШ №13 с УИОП»;
- автомобильные дороги.